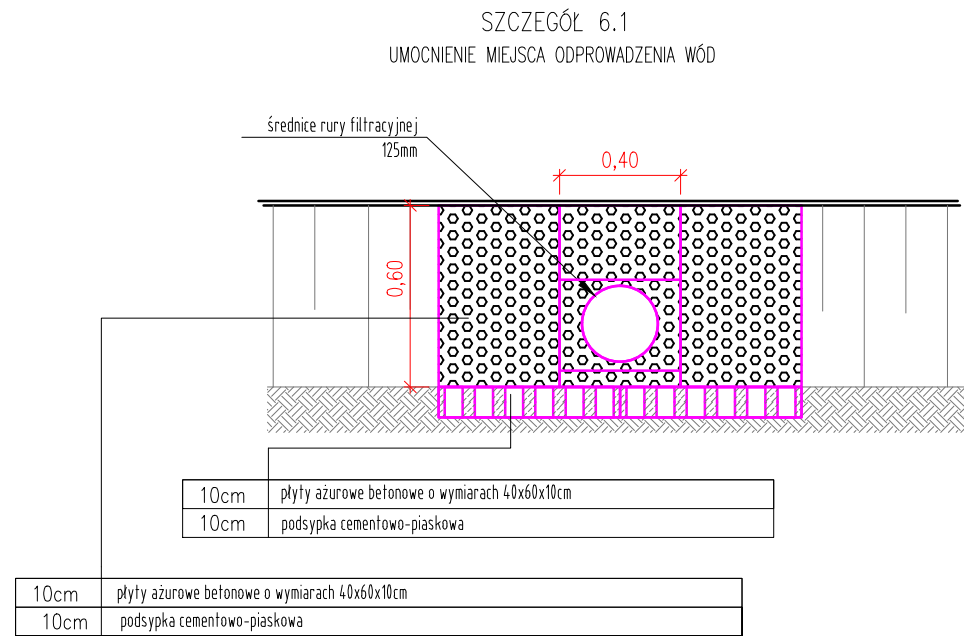
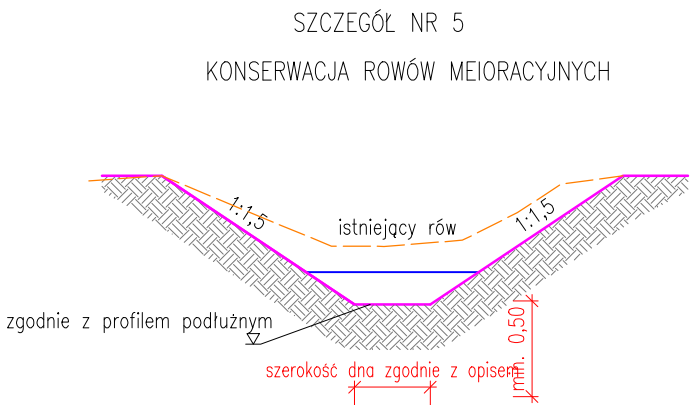
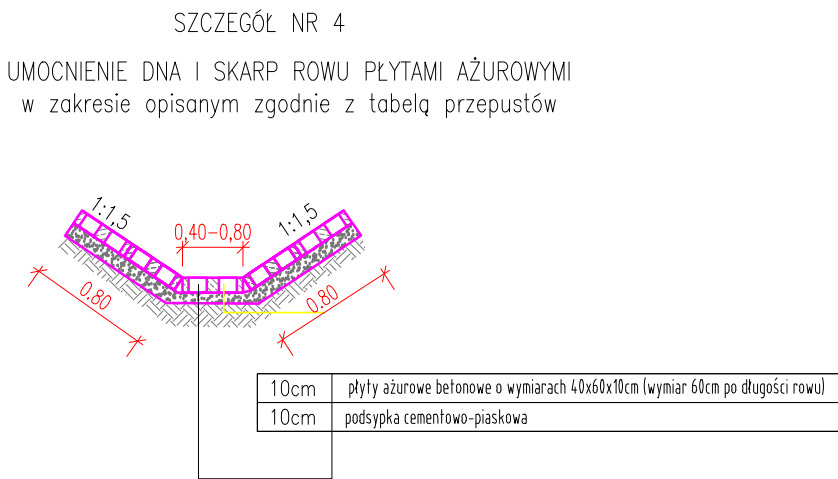
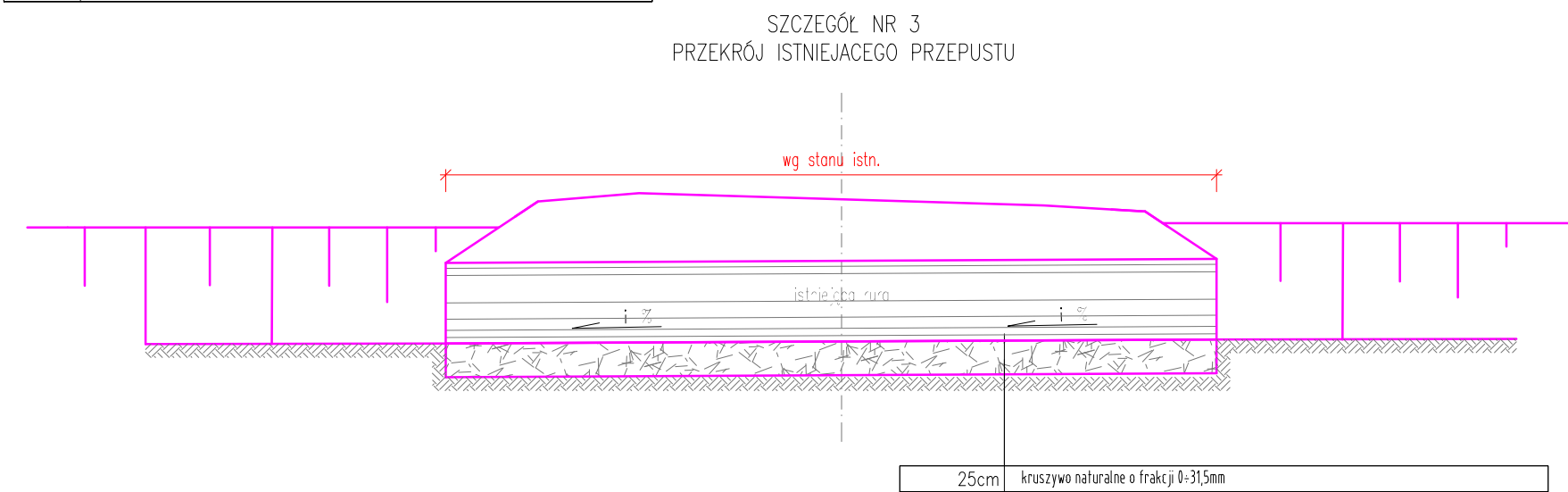
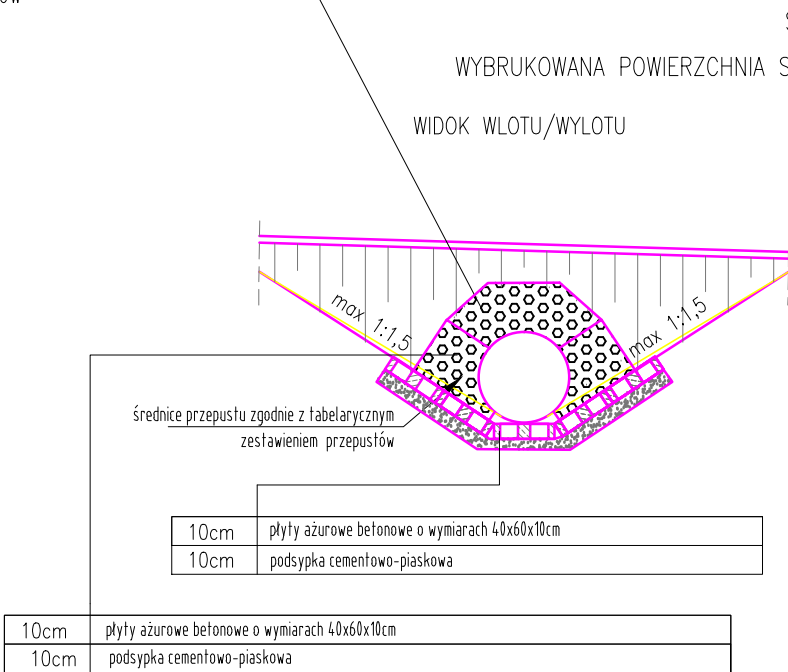


Powierzchnia umocnienia płytami ażurowymi zgodnie z tabelą przepustów



NAZWA I ADRES OBIEKTU BUDOWLANEGO: Scalanie gruntów na terenie obrębu ewidencyjnego Gródczanki, jednostka ewidencyjna Pietrowice Wielkie” - roboty na rowach			
NAZWA INWESTORA: Powiat Raciborski Plac Stefana Okrzei 4, 47-400 Racibórz			
WYKONAWCA DOKUMENTACJI PROJEKTOWEJ: DGM Sławomir Pawlak Krzeczowice 205, 37-220 Kańczuga			
TUTUL OPRACOWANIA DOKUMENTACJA TECHNICZNA			
TYTUŁ RYSUNKU SZCZEGÓŁY			
LOKALIZACJA GRÓDCZANKI			
NAZWISKO I IMIĘ		SPECJALNOŚĆ	NR UPRAWNIENI
mgr inż. Sławomir Pawlak		DROGI	PDK/0040/POOD/22
WYKONAŁ			
mgr. inż. Bartłomiej Wrona			
DATA		SKALA	BYS. NR.
04.2025r.		1:50	3
EDYCJA		I	